
















ALGEMENE KENMERKEN

Slingerpad 13,
 Het vigerende bestemmingsplan
 "De Zanderij Zuid Deelgebied 3 Castricum",
 vastgesteld op 08-12-2022 (onherroepelijk) is van
 toepassing.

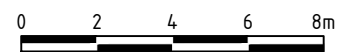
Perceelopp. = 437 m²
 Bouwvlak = 93,5 m²
 Conform het vigerende bestemmingsplan:
 Peilhoogte = +3,60 m (t.o.v. N.A.P.)
 Maximum goothoogte = 5 m (t.o.v. peilhoogte)
 Maximum bouwhoogte = 10 m (t.o.v. peilhoogte)

Zie ook document
 "samenvatting relevante aspecten bouwpercelen"
 voor verdere toelichting

LEGENDA

-  Groen 1 (zie artikel 3 bestemmingsplan)
-  Groen 2 (zie artikel 4 bestemmingsplan)
-  Bouwvlak
-  Parkeerplekken/opritten t.b.v. 2 auto's
straatbaksteen keiformaat, elleboogverband, kleur
paars/bruin Dordogne.
-  Inrit
-  Contact met het landschap
door grote openingen
-  Beperkte openingen voor privacy
-  Overgang binnen-buiten met een terras
als verlengstuk van de woonkamer
(optioneel, mogelijk binnen bestemming Groen 1)
-  Haag
-  Schapenhekje
-  Keermuur houten palen
-  Boom nieuw
-  Boom bestaand
-  Hoogtelijn (t.o.v. N.A.P.)
-  Hoogte maaiveld (t.o.v. N.A.P.)

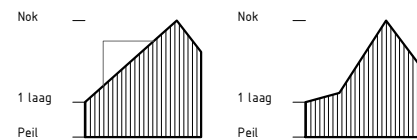

Kavelpaspoort Slingerpad 13, te Castricum



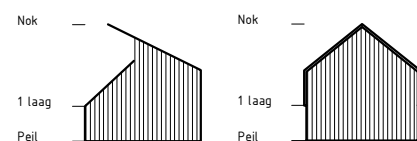
Schaal 1:200

Formaat A3

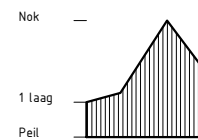
Datum: 20-06-2024



Asymmetrische dak



Lessenaarsdak



Dakbedekking doortrekken langs gevel tot laag 1

Toelichting bouw- en goothoogte
 Om de nieuw te realiseren woningen zo goed
 mogelijk te kunnen laten aansluiten bij het
 nieuwe landschap en de gebruiksmogelijkheden is
 er bij de bebouwingshoogtes rekening gehouden
 met verschillende goot- en bouwhoogtes, in
 plaats van één 'vaste' hoogte, om zo voldoende
 ontwerprijheid te creëren voor unieke woningen.
 Onderstaande voorbeelden geven een suggestie
 van hoe dit kan worden toegepast.
 In de zone van de Atlantikwall is tevens incident
 van plat dak toegestaan. Bergingen en garages
 maken onderdeel uit van het hoofdgebouw,
 bevinden zich samen met de woonfuncties onder
 één en hetzelfde dak.



Dit kavelpaspoort is een samenvatting van de mogelijkheden en is slechts bedoeld ter indicatie. Voor het ruimtelijk kader zijn het vigerende bestemmingsplan "De Zanderij Zuid Deelgebied 3 Castricum", vastgesteld op 08-12-2022 (onherroepelijk) en overig beleid vanuit de gemeente/overheid bepalend. Voor wat betreft de overige bepalingen en afspraken wordt verwezen naar hetgeen in de koopovereenkomst en akte van levering is opgenomen.